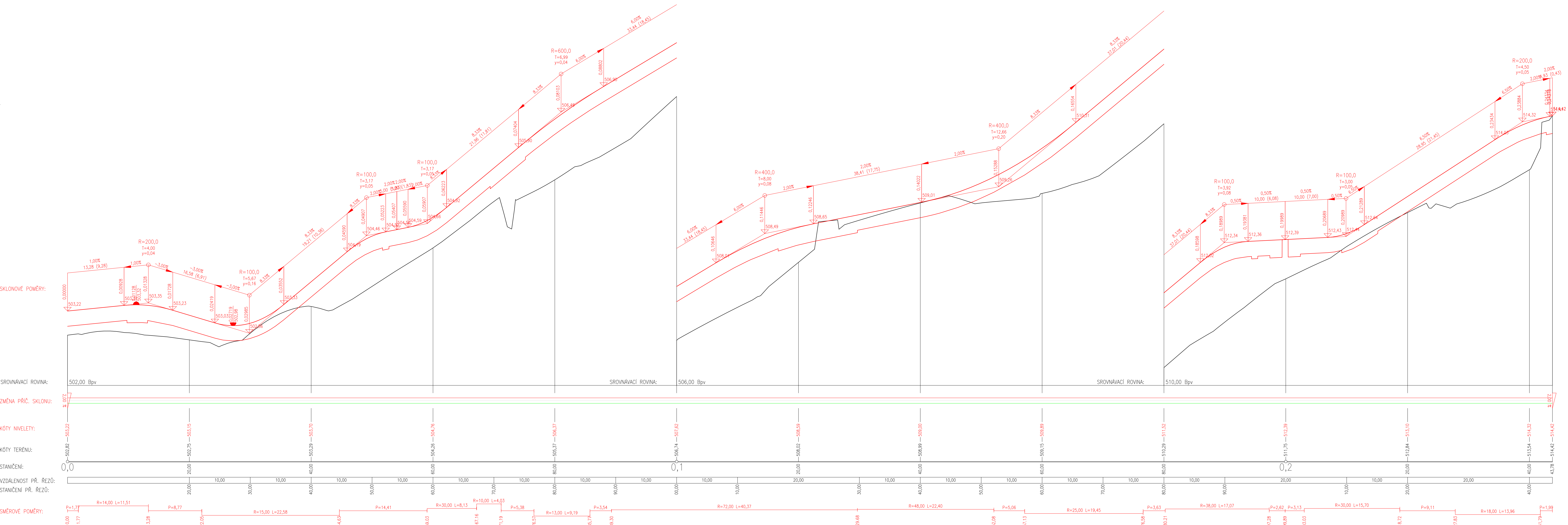





Podrobný podélný profil: TRASA-2 M 1:250/25

Rozsah: km 0,00000 - km 0,24378



PROJEKTOVAL:  Ing. Pavel Šímek - FLORART Kancelář pro zahradní a krajinný tvorbu 688 01 Uherský Brod, Rybářská 401			
 LUKÁCS s.r.o. Pod Větrníkem 60 763 26 Pozlovice		SOUŘADŇACÍVÝ SYSTÉM: ITSK	
VEDOUČÍ PROJEKTU: doc. Ing. Pavel Šímek, Ph. D.	ZODPOVĚDNÝ PROJEKTANT: Ing. Marek Lukács	VYPRACOVAL: Ing. Marek Lukács	
MÍSTO: Sušice	KATASTR: Sušice	FORMÁT:	9xA4
OBJEDNATEL: Městský úřad Sušice, Náměstí Svobody 138, 342 01		DATUM:	únor 2019
AKCE: Lesopark pod Kalichem v Sušici		STUPEŇ:	DŮR+OSP
		ARCHIVNÍ ČÍSLO:	
		MĚŘÍTKO:	1 : 250 / 25
VÝKRES č.: D02.2.2.2 Podélný profil Trasa-2			